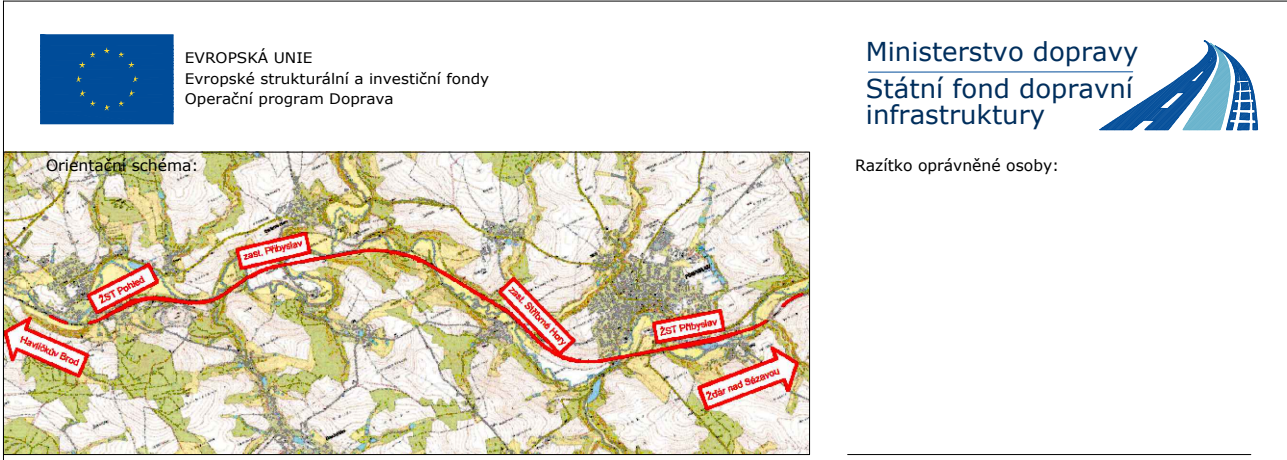
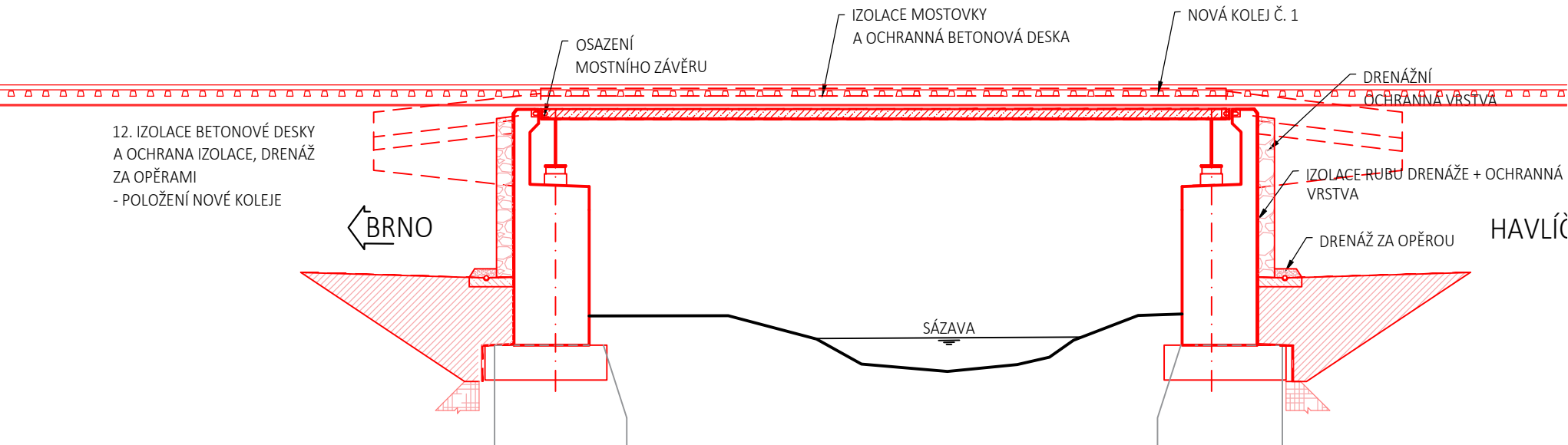
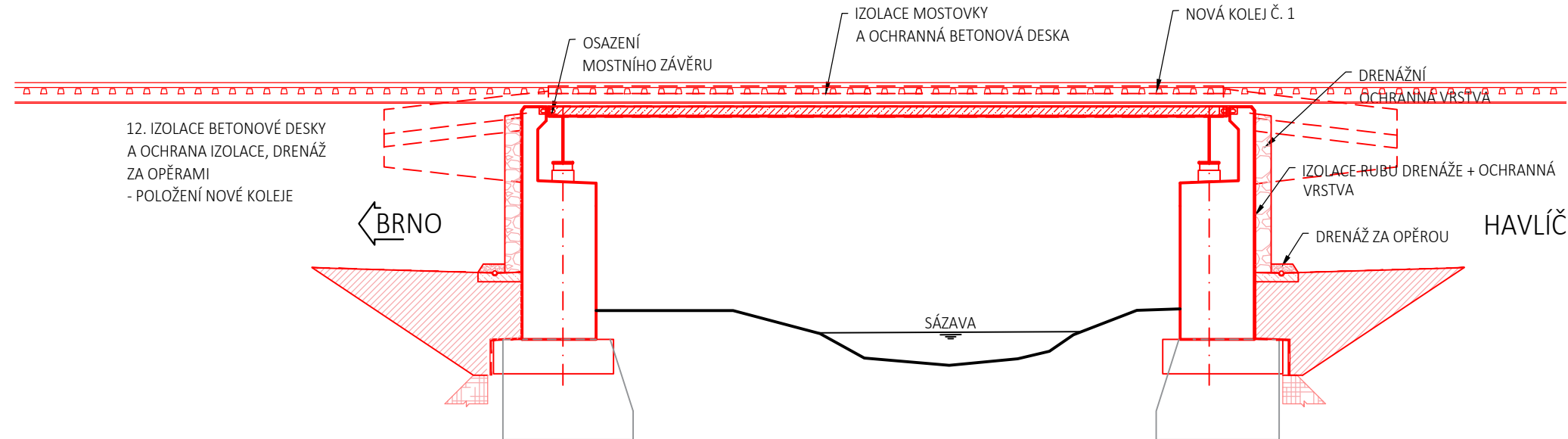
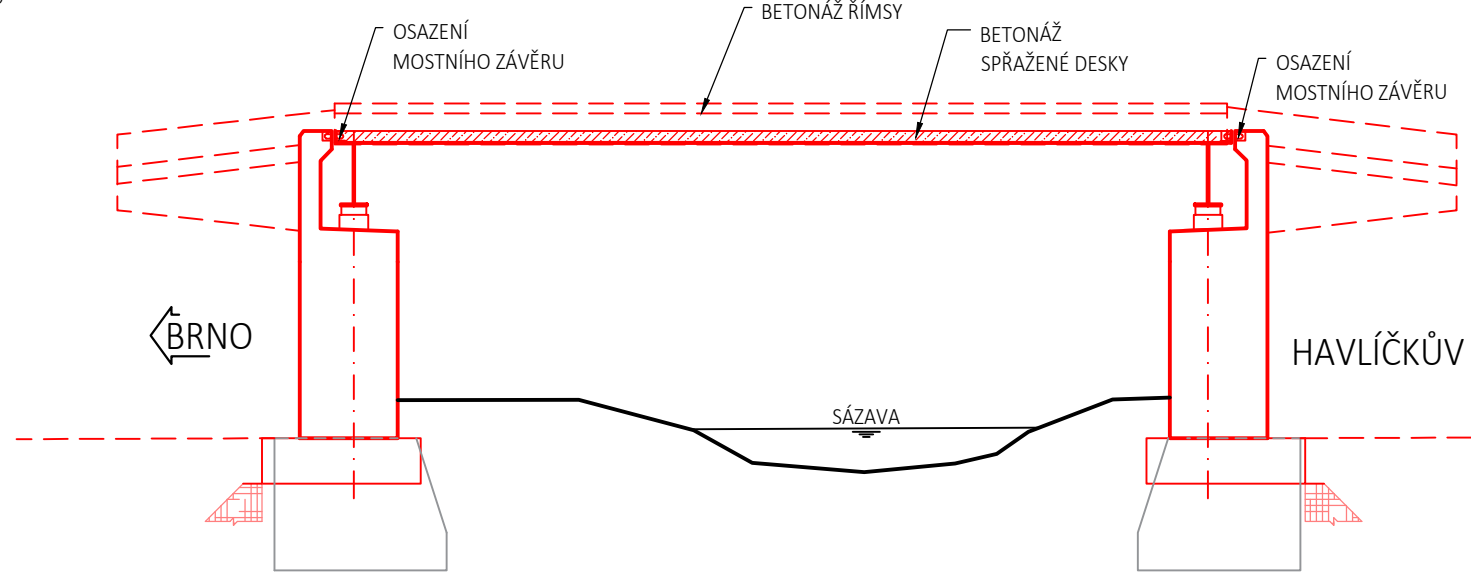


11. BETONÁŽ SRAŽENÉ DESKY
- NÁSLEDNĚ BETONÁŽ ŘÍMSY A OSAZENÍ
MOSTNÍCH ZÁVĚRŮ



Revize:	Datum:	Popis:	Kontroloval:
001	11 / 2021	První dílčí odevzdání	Ing. Emil Špaček
002	03 / 2022	DSP po zapracování připomínek složek Správy železnic, státní organizace	Ing. Emil Špaček
003	04 / 2022	PDPS k připomínkovému řízení složek Správy železnic, státní organizace	Ing. Emil Špaček
004	05 / 2022	PDPS po zapracování připomínek složek Správy železnic, státní organizace	Ing. Emil Špaček

Stavebník/Investor:	Správa železnic, státní organizace	SPRÁVA ŽELEZNIC
Adresa:	Dlážděná 1003/7, 110 00 Praha 1	
Základce investora:	Stavební správa východ	
Adresa:	Nerudova 773/1, 779 00 Olomouc	

Zhotovitel stavby:	SAGASTA s.r.o.	SAGASTA
Adresa:	Novodvorská 1010/14, 142 00, Praha 4 - Lhotka	
Kontakt:	T: +420 261 344 100 E: info@sagasta.cz	
Zhotovitel objektu:	SAGASTA s.r.o.	SAGASTA
Adresa:	Novodvorská 1010/14, 142 00, Praha 4 - Lhotka	
Kontakt:	T: +420 261 344 100 E: info@sagasta.cz	
Hlavní projektant (HPP):	Ing. Emil Špaček	
Specialista:		
Odpovědný projektant:	Ing. Vojtěch Zvěřina	
Zaregistroval:	Ing. Daniel Vařecha	

Název stavby/akce:	Rekonstrukce traťového úseku Příbyslav - Pohled	Osazení (S-kód): 6021506627
Název části:	Mosty, propustky, zdi	Označení zhotovitele: 120 076
Název objektu:	Železniční most v ev. km 104,357	Označení části: D 2.1.4
Název přílohy:	Postup bourání a výstavby SP202 - část 2.	Označení objektu/komplexu: SO 12-20-01
Název dílčí části přílohy:	Postup bourání a výstavby SP202 - část 2.	Číslo přílohy: 2 052
Proj:	Katastrální území: viz. textová část	Paré:
Stupeň dokumentace:	Datum zpracování: 11 / 2021	Formát: 10 x A4
PDPS:	Formát: 1:200	Mapka:
DOCUMENTAČNÍ LZE UŽÍVAT POUZE VE SMYSLU PŘEDLOŽENÉ DOKUMENTACE A JEJÍHO VÝNĚS, ČI JEHO ČÁST, NEŽE BYT KOPÍROVÁN NEBO JINÝM ZPŮSOBEM ROZŠŮŘOVÁN POUZE PO PŘEDCHOZÍM SOUHLASÍ SAGASTA, S.R.O.		